
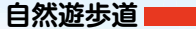


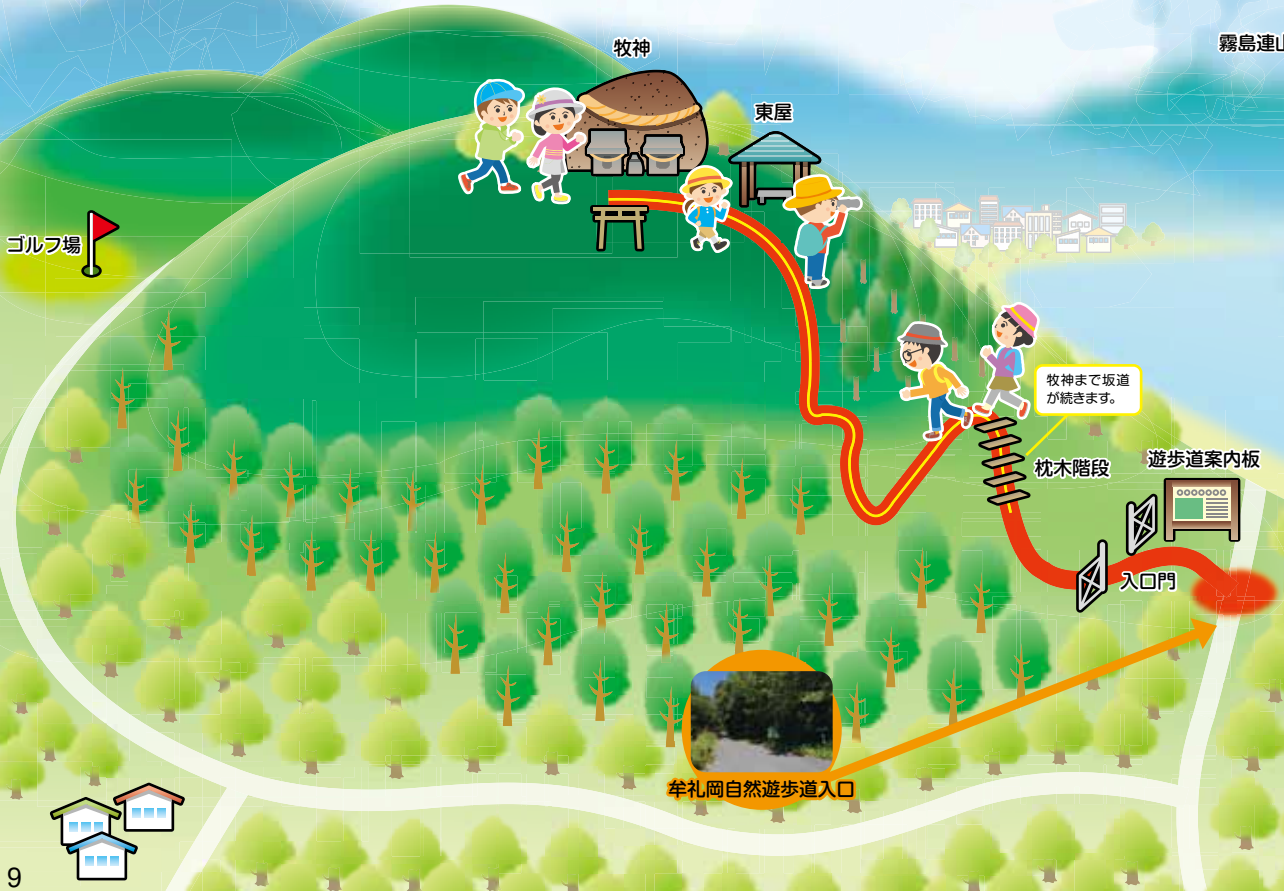
むれがおか
牟礼岡
自然遊歩道

牟礼岡自然遊歩道は、鹿児島市北部に位置する
 標高 552メートルの牟礼岡の山頂までの約 1.2
 キロメートルのコースです。

スギ、ヒノキなどの常緑針葉樹林やスタジイ
 など常緑広葉樹林を散策することができます。

また、頂上の牧神周辺からは、錦江湾や周辺
 の街並みを一望することができます。

高低差  高低 自然遊歩道 



所在地：宮之浦町、吉野町
 コース全長：山頂まで約1.2キロメートル
 開設年月日：平成18年4月22日
 所要時間：山頂まで約40分

交通

南国交通バス：宮之浦団地行・三州原学園前降車徒歩20分
 吉野地域乗合タクシー（葛蒲谷エリア）・優和の里降車徒歩
 1分

みどころなど

牧神、山頂からの展望など

難易度レベル  1 2 3 4 5



牧神



山頂からの展望

