



かごしま自然百選

～気づき・考え・つなごう 恵み豊かな自然～



吉田地域

郡山地域

吉野地域

中央地域


伊敷地域

桜島地域

谷山地域

松元地域

喜入地域



はじめに



鹿児島市は、霧島錦江湾国立公園に属する雄大な桜島や波静かな錦江湾、郊外に広がる田園風景や清らかな川、鮮やかな緑など豊かな自然に恵まれています。

この多彩な自然を守り、育て、さらに、自然とのふれあいによりその恩恵を受けることは私たちの願いであり、このかけがえのない自然を次の世代に引き継ぐことは、今を生きる私たちに課せられた大きな責務です。

本市では、郷土鹿児島の自然を未来へつないでいくため、平成26年3月に鹿児島市生物多様性地域戦略(豊かな自然かごしま生きものプラン)を策定し、各種施策に積極的に取り組んでいます。

その一環として、本市の自然の魅力を広く周知することにより、貴重な自然を維持・保全するとともに、生物多様性への理解を深めることを目的として、公募により「かごしま自然百選」を選定しました。

このガイドブックは、豊富な写真やアクセス情報等を掲載するなど、「かごしま自然百選」をわかりやすく紹介しています。

多くの皆様に活用され、本市の自然のすばらしさを知り、直に触れていただくことで、生物多様性への理解をさらに深めていただけるものと期待しております。

終わりに、「かごしま自然百選」の選定にあたり、応募いただきました市民の皆様をはじめ、熱心にご審議いただきました鹿児島市自然百選選定委員会の皆様に厚くお礼申し上げます。

平成28年3月

鹿児島市長 森 博 幸

INDEX



かごしま自然百選

03 … 吉田地域

06 … 郡山地域

11 … 吉野地域

14 … 中央地域

20 … 伊敷地域

24 … 桜島地域

28 … 谷山地域

35 … 松元地域

39 … 喜入地域

「生物多様性」と
「かごしま自然百選」







吉田地域

YOSHIDA AREA



吉田地域の自然百選

- 001 東下地区の田園
- 002 神園隧道と田園
- 003 本城花尾神社の樹林
- 004 本城地区を流れる本名川と田園
- 005 石畳の残る大口筋白銀坂
- 006 牟礼岡自然遊歩道と牧神

自然百選

001

色鮮やかな田園風景



ヒガシシモ

東下地区の田園

市の文化財に指定されている田の神石像が見守る水田は、春はレンゲソウのピンク色、夏は緑色、そして秋は稲穂の黄金色と、季節ごとに色鮮やかな田園風景となっています。川沿いはウォーキングロードとして整備され、吹き抜ける風を感じながら一面に広がる水田の眺めを気軽に楽しむことができ、初秋は、ヒガンバナの散歩道としても親しまれています。

近くにあるシダレザクラは、市の保存樹に指定されています。

アクセス*

- 南国交通「吉田東」バス停から徒歩約2分
- あいばす「吉田東」バス停から徒歩約1分

DATA

園 鹿児島市東佐多町



※ ダイア改正等により、バス停の名称等変更される場合もあります。
※ 表記の行程時間は目安です。



カミゾノズイドウ 神園隧道と田園

山で分断された人家と耕作地を結ぶ細長い隧道(トンネル)は、小型の運搬車がようやく通れるほどで、山をぐるりと周回せずにすむため、農作業には欠かせない通路として今も農繁期には利用されています。長さ約88m、高さ、幅ともに約2.3mのトンネル内は薄暗く、コウモリが生息しています。先人の知恵や技術がつまった隧道と一体となった田園風景は、生物多様性を感じ、考えさせられる空間となっています。

アクセス*

- 南国交通「後中」バス停から徒歩約35分
- あいばす「神園下」バス停から徒歩約1分

DATA

園 鹿児島市本名町



本城花尾神社の樹林

スギ、イチイガシなどの樹林に囲まれた神社の鳥居をくぐり階段をのぼると、拝殿前に二基一対の庚申仁王石像が風雨に負けず力強く立っています。像の華麗にして荘厳なたたずまいと樹林の静寂さが醸し出す雰囲気は、独特なものがあります。

約8,300㎡の樹林は市の保存樹林に、庚申仁王石像は市の文化財に指定されています。

アクセス*

- 南国交通「本城」バス停から徒歩約8分
- あいばす「吉田支所前」バス停から徒歩約6分

DATA

園 鹿児島市本城町882



ホンミョウガワ 本城地区を流れる本名川と田園

吉田支所近くを流れる本名川は、ツルヨシが繁茂する中洲や小石が堆積する川床などが形成され、稚魚や底生動物などの生息環境となっています。階段が整備された親水護岸となっていて、夏休みには親子川遊びの公民館講座が開催されています。

川のせせらぎの音は心地よく、新緑が川面に映え、レンゲソウや菜の花が色鮮やかに咲く春の季節は、唱歌童謡「春の小川」の情景のようです。

アクセス*

- 南国交通「本城」バス停から徒歩約3分
- あいばす「吉田支所前」バス停から徒歩約1分

DATA

園 鹿児島市本城町





オオクチスジシラカネザカ 石畳の残る大口筋白銀坂

鹿児島市と姶良市にまたがる白銀坂は、江戸期の薩摩藩の主要街道の一つの大口筋にあり、峠を越える険しい約2.8kmの山道は街道一の難所でした。峠の急坂部には石畳が敷かれ、生い茂る木々の隙間から差し込む木漏れ日や野鳥のさえずり、虫の音が聞こえてくる空間は趣があり、当時の人々に思いをはせながら自然と歴史に親しむことができます。国の文化財(史跡)に指定されています。

アクセス*

●南国交通「宮之浦団地東」バス停から徒歩約30分

DATA

園 鹿児島市宮之浦町



ムレガオカ 牟礼岡自然遊歩道と牧神

標高552mの牟礼ヶ岡山頂に通じる遊歩道は、スギ、ヒノキなどの常緑針葉樹林やスダジイなど常緑広葉樹林を散策することができます。途中、風力発電の巨大な風車を間近で見ることができ、頂上からは錦江湾や周辺の街並みを一望できます。頂上にある巨岩は、重さは100tはあろうかというほどの大きさで、上部には笠石があり、中には黄金の馬鞍が入っていると伝承され、昔から牧神様として信仰の対象となっています。

アクセス*

●南国交通「三州原学園前」バス停から遊歩道入口まで徒歩約20分

●あいばす「優和の里前」バス停から遊歩道入口まで徒歩約1分

DATA

園 鹿児島市宮之浦町、吉野町



コラム1

鹿児島市自然遊歩道のご紹介

市内には8ヶ所10コースの自然遊歩道を設置しています。

ご家族やグループなどで自然遊歩道を散策していただき、自然に親しむなかで、自然の大切さや生物多様性を学び感じながら、皆様の健康づくりに大いにご活用ください。

①三重岳自然遊歩道

②牟礼岡自然遊歩道

③寺山自然遊歩道

④城山自然遊歩道

⑤慈眼寺自然遊歩道

⑥錫山自然遊歩道

⑦烏帽子岳自然遊歩道

⑧グリーンファーム自然遊歩道

※歩行中は禁煙です。

※植物や動物を傷つけないようにしましょう。

※史跡、歩道施設、標識などを大切にしましょう。

※歩道以外の土地にみだりに入らないようにしましょう。

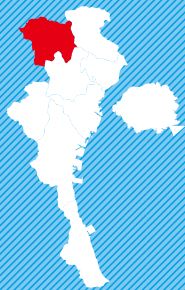
※紙くず、空き缶などは必ず持ち帰りましょう。

お問い合わせ

鹿児島市環境保全課

☎099-216-1298

※ダイヤ改正等により、バス停の名称等変更される場合もあります。
※表記の行程時間は目安です。



郡山地域

KORIYAMA AREA

吉田地域

郡山地域

吉野地域

中央地域

伊敷地域

桜島地域

谷山地域

松元地域

喜入地域

郡山地域の自然百選

- 007 八重山
- 008 甲突池
- 009 八重の棚田
- 010 千年の森
- 011 伊良ヶ谷の滝と下流石畳の清流
- 012 郡山花尾神社周辺の森林
- 013 メダカの学校岳の池
- 014 常盤親水緑地
- 015 近都宮神社周辺の森林
- 016 三重岳自然遊歩道
- 017 郡山の轟の滝
- 018 一之宮神社(東俣)の樹林
- 019 川田神社と南方神社周辺の森林



自然百選

007

かこしまで登山ができる最高峰



八重山

薩摩川内市との境に位置する標高677mの山で、登山ができる鹿児島市の山としては最高峰となります。高標高地にはアカガシが自生し、それを食樹とする県の準絶滅危惧種に選定されたキリシマミドリシジミ(チョウ類)の生息が確認されています。2コースの登山道が整備され、心地よい森林浴を楽しむことができます。途中には、石造りの炭焼き窯跡を見ることができ、山頂からは桜島を一望することができます。

アクセス*

- JR九州バス「入来峠」バス停から登山道入口(八重山公園側)まで徒歩約10分
- あいばす「八重山公園」バス停から登山道入口(八重山公園側)まで徒歩約1分

DATA

- 所 鹿児島市郡山町
- 図 登山道入口は、八重山公園側と甲突池側の2ヶ所あります。





甲突池

八重山の中腹にあるこの池は、甲突川の源流となっていて、環境省の「平成の名水百選」に選定されています。

絶え間なく湧き出す水は、周辺の八重の棚田を潤しながら市内を悠々と流れ、水道水源として利用されるなど市民生活を支えています。毎年、春には豊かな水と自然のめぐみに感謝する神事や踊りを奉納する祭りが行われています。

アクセス*

- JR九州バス「入来峠」バス停から徒歩約30分
- あいばす「甲突池」バス停下車すぐ

DATA

図 鹿児島市郡山町5290



八重の棚田

八重山の裾野の標高約400mの傾斜地に、階段状に石を積んで形成された水田が約240枚、12.4haにわたって広がり、畦や石積み、土手のヒガンバナなどとあいまって四季折々に美しい景観を形成しています。地域住民等によって保全活動や農業体験、農村交流が行われ、市の景観形成重点地区に指定されています。県の準絶滅危惧種に選定されたアカハライモリやトノサマガエルなどの生息が確認されています。

アクセス*

- JR九州バス「入来峠」バス停から徒歩約30分
- あいばす「甲突池」バス停から徒歩約1分

DATA

図 鹿児島市郡山町



千年の森

貴重な森林を自然の形で後世に残し、多くの人々の学習の場として生かしてほしいとの思いで寄贈された広さ71,534㎡、自生樹と外来樹の230余種が混成する森林で、「千年の森」と名づけられ、市で管理しています。散策しながら山並みの眺望を楽しむことができ、錦江湾に流れ込む甲突川と東シナ海に流れ込む神ノ川との分水嶺になっています。県の準絶滅危惧種に選定されたトノサマガエルなどの生息が確認されています。

アクセス*

- 鹿児島交通・あいばす「平原峠」バス停から徒歩約20分

DATA

図 鹿児島市西俣町1973番
図 県道36号線沿いに案内板あり



※ ダイア改正等により、バス停の名称等変更される場合もあります。
※ 表記の行程時間は目安です。

伊良ヶ谷の滝と下流石畳の清流

上常盤、雪元地区から甲突川の上流域は、水量が少なく流れは緩やかです。川底は一枚の大きな平たい岩からなる石畳などで形成され、森林のなかを木漏れ日を浴びながら川歩きや生き物観察を楽しむことができます。

伊良ヶ谷の滝は、幅は約3m、落差は約9mで、甲突川本流で唯一の滝とされています。雑木林の隙間を白い水しぶきをあげながら岩壁を滑り落ちる光景は見どころです。

アクセス*

- 鹿児島交通「上常盤」バス停から徒歩約20分
- あいばす「柴立」バス停から徒歩約20分

DATA

- 園 鹿児島市郡山町
- 園 伊良ヶ谷の滝は川歩きのイベント等で見学できる場所で、道沿いから見ることはできません。安全のため、個人での見学はお控えください。



郡山花尾神社周辺の森林

標高540mの花尾山には登山道が整備され、その麓に花尾神社があります。田園にそびえたつ大鳥居をくぐり進むと石碑や石塔群が並んでいます。スギ、イチイガシなどの森林の中には、「薩摩日光」と称される美しい社殿が建ち、神聖な雰囲気を感じることができます。神社社殿や墓石塔群は文化財に指定され、秋の大祭では、市の文化財に指定される郷土芸能の太鼓踊りが奉納され、境内には太鼓や鉦の音が響きわたります。

アクセス*

- JR九州バス「花尾神社前」バス停から徒歩約10分
- あいばす「宮脇下」バス停から徒歩約5分

DATA

- 園 鹿児島市花尾町



メダカの学校岳の池

休耕田を活用した自然観察池です。NPO法人が地域住民とともに整備し、10年以上にわたり維持管理を行っています。

メダカのほか、県の準絶滅危惧種に選定されたアカハライモリ、トノサマガエルなどが生息し、ここで四季折々に見られる動植物については、現地案内板等で紹介されています。かごしま環境未来館の講座もここで開催されています。

アクセス*

- 鹿児島交通・あいばす「平下」バス停から徒歩約5分

DATA

- 園 鹿児島市郡山岳町





トキワ 常盤親水緑地

農村地域住民の連帯感の醸成を図り、活気に満ちたむらづくりを進めるため、市が設置したものです。水田を囲むように石積みで作られた堤防が設置され、川の水が入り込む親水緑地となっています。周囲の森林からはウグイスなどの野鳥のさえずりが聞こえ、近くの甲突川の巨石の間では、溪流に多いサワガニやカゲロウ類が、早瀬では県の準絶滅危惧種に選定されたオオヨシノボリの生息が確認されています。

アクセス*

- 鹿児島交通「上常盤」バス停から徒歩約2分
- あいばす「上常盤」バス停から徒歩約1分

DATA

☐ 鹿児島市郡山町
☐ 常盤親水緑地は、上常盤橋近くにありま。



チカツミヤ 近都宮神社周辺の森林

杉の木を中心とした森林の中にひっそりと社殿があります。以前は山の上にあったものが明治7年に現在地に移転されました。

苔むした階段奥の社殿の上にだけ木漏れ日が差し込む光景は、厳かな雰囲気を感じ出し、穏やかな気持ちにさせてくれます。

神社入口の広場は、地域の運動公園として整備され、カエデやサクラが季節の移ろいを感じさせてくれる憩いの広場となっています。

アクセス*

- JR九州バス・あいばす「油須木」バス停から徒歩約10分

DATA

☐ 鹿児島市油須木町



三重岳自然遊歩道

市の北西部に位置する標高486mの山岳で、川田町と皆与志町を入口とする2コースの自然遊歩道が開設されています。山麓から中腹にかけては舗装路沿いに田園、竹林、スギ・ヒノキ林が広がり、途中の駐車場の広場からは桜島を望むことができます。鳥居をくぐり進むと牧神が祀られていて、スギ林、照葉樹林のなかを野草や野鳥のさえずりを楽しみながら山歩きすることができます。

アクセス*

- JR九州バス「南方校前」バス停から遊歩道入口(南方コース)まで徒歩約10分
- あいばす「南方校」バス停から遊歩道入口(南方コース)まで徒歩約5分
- あいばす「皆与志農協前」バス停下車すぐ遊歩道入口(皆与志コース)
- 鹿児島交通「皆与志小学校前」バス停下車すぐ遊歩道入口(皆与志コース)

DATA

☐ 鹿児島市川田町、皆与志町ほか



※ ダイア改正等により、バス停の名称等変更される場合もあります。
※ 表記の行程時間は目安です。

自然百選
017

潤いと安らぎの親水公園



郡山の轟の滝

神之川の上流域に幅広い滝があります。大きな淵に流れ落ちる滝の姿が水面に映しだされる光景は見どころです。川の流れは緩やかで、夏には子どもたちが川遊びを楽しむ姿が見られます。

桜が植樹された親水公園になっていて、水際で飛び交うトンボの姿や白いしぶきをあげる滝を眺めながら、桜の花見を楽しむことができます。

アクセス*

●鹿児島交通・あいばす「轟ヶ滝」バス停から徒歩約1分

DATA

園 鹿児島市郡山岳町、西俣町



自然百選
018

田園に茂る巨木の樹林



一之宮神社(東俣)の樹林

川田川沿いに広がる田園にこんもりとした神社の樹林があります。クスノキやイチイガシなどの巨木が生い茂り、左右に広がる枝ぶりは生命力を感じさせます。

木漏れ日が差し込む参道は、社殿まで吸い込まれるような雰囲気を感じさせています。ここは市の保存樹林に指定されています。

アクセス*

●JR九州バス・あいばす「白石」バス停から徒歩約1分

DATA

園 鹿児島市東俣町74



自然百選
019

歴史を感じる心落ち着く空間



川田神社と南方神社周辺の森林

川田川左岸の小高い丘に、道をはさんで川田神社と南方神社があります。川田神社の周辺はイチヨウ、サクラ、竹などが植えられた明るい空間となっている一方で、南方神社の周辺はスギ、ヒノキの高木の薄暗い空間となっていて、その対比が趣深いです。

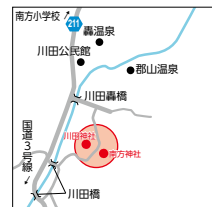
市の文化財に指定してされている墓石塔群や廃仏毀釈で破損した仁王像は歴史を感じさせ、心落ち着く空間となっています。

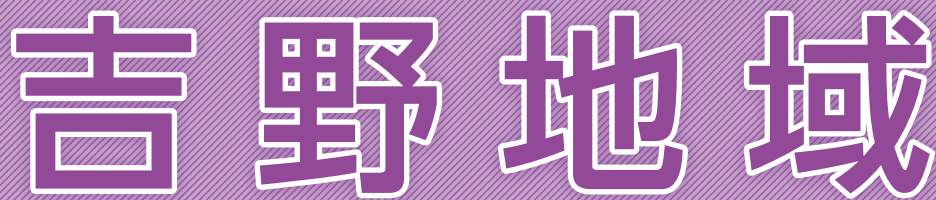
アクセス*

●JR九州バス・あいばす「川田中」バス停から徒歩約5分

DATA

園 鹿児島市川田町





- 020 寺山自然遊歩道
- 021 寺山公園
- 022 川上地区の田園
- 023 花野の田園
- 024 関吉の疎水溝と鯉洞の滝
- 025 錦ヶ丘幼稚園の園庭ビオトープ
- 026 吉野町のキエリツチトリモチ産地

吉野台地にあるスダジイ、マテバシイ、タブノキなどの照葉樹林が広がる全長約2.5kmの起伏が少ない自然遊歩道です。一部は霧島錦江湾国立公園に指定されています。湧水が流れる湿潤な樹林は野鳥や水生生物の生息の場となっていて、生き物とのふれあいの場となっています。また、苔むした石積みの寺山水源地や南洲翁開墾地遺跡、世界文化遺産「明治日本の産業革命遺産」の構成資産である寺山炭窯跡などがあり、歴史を感じさせる空間ともなっています。

- 南国交通「三州原学園前」バス停から遊歩道入口まで徒歩約10分
- あいぱす「きずな学園前」バス停から遊歩道入口まで徒歩約3分
- あいぱす「寺山ふれあい公園」バス停から遊歩道入口まで徒歩約3分

所 鹿児島市吉野町



※ ダイヤ改正等により、バス停の名称等変更される場合もあります。
※ 表記の行程時間は目安です。

自然百選
021

多様な景色を楽しめる展望台



寺山公園

寺山地区は、霧島錦江湾国立公園や風致地区に指定され、マテバシイ、アカガシなどの照葉樹林が広がっています。公園入口の緑のトンネルを抜けると展望台があり、錦江湾の全容や雄大な桜島、霧島連山、国道10号沿いのカルデラ壁や崖状地の森林、緑豊かな山並みに建つ牟礼ヶ岡の風力発電、夜には市街地の夜景など多様な景色を楽しむことができます。

アクセス*

- あいばす「寺山ふれあい公園」バス停から徒歩約20分

DATA

- 園 鹿児島市吉野町10859
- 図 寺山公園は「桜島・錦江湾ジオパーク」のジオサイトの1つです(P34参照)。



自然百選
022

微笑みの田の神が見守る田園



川上地区の田園

稲荷川沿いに広がる田園地帯で、秋には稲穂で一面黄金色になる風景を県道沿いから楽しむことができます。

今から約270年前に村人たちによって作られた田の神像は、川上小学校西側にあり、その顔は庶民的で笑っている表情がよく刻まれ、全体に動きのある姿となっていて、一面に広がる田園の豊作とともに子どもたちの成長を温かく見守っているように感じさせます。田の神像は、県の文化財に指定されています。

アクセス*

- 南国交通「緑ヶ丘団地入口」バス停から徒歩約10分
- あいばす「川上小学校前」バス停から徒歩約5分

DATA

- 園 鹿児島市川上町



自然百選
023

郷愁を誘う情景



花野の田園

山々に囲まれた谷あいの平地を花野川が緩やかに流れ、その周辺に田園が広がっています。この田園をすぎると花野川は滝となり、勢いよく甲突川へと流れていきます。

秋は、森林の深緑色と田園の黄金色のコントラストが美しく、特に夕暮れどきは、山へと帰るカラスの鳴き声が響き、夕日に染まり輝く田園に人影が細長く伸び映る様子などは郷愁誘う情景となっています。

アクセス*

- 鹿児島交通・あいばす「滝ノ上」バス停下車すぐ

DATA

- 園 鹿児島市岡之原町





関吉の疎水溝と巖洞の滝

関吉の疎水溝は稲荷川の上流から吉野町磯に水を引き込むために造られ、島津家第28代当主の島津齊彬は集成館事業の動力源として利用しました。現在も農業用水として利用されています。照葉樹林に囲まれた取水口周辺は、川をせき止め取水するために岩盤をくりぬいた痕跡が残るほか、苔むした巨岩がいくつも立ち並び、その隙間や石畳の上を川の水は勢よく流れ落ちていきます。関吉の疎水溝は、世界文化遺産「明治日本の産業革命遺産」の構成資産となっています。

アクセス*

- 南国交通・あいばす「関吉の疎水溝入口」バス停から徒歩約8分
- 臨時駐車場・ニッセイギャラリー稲音館駐車場から徒歩約5分

DATA

☐ 鹿児島市下田町1263先



錦ヶ丘幼稚園の園庭ビオトープ

地下水を使った水辺や樹林の整備によって、ムグドリやホタル、トンボ、クワガタムシなどの様々な生き物が生息・生育する空間を形成しています。

幼稚園は、「自然を学び、自然に学ぶ」の基本方針のもとに、自然との関わりを大事にしながら教育活動を展開しています。平成26年度にビオトープの全国コンクールで文部科学大臣賞を受賞しました。

アクセス*

- 南国交通・あいばす「無線前」バス停から徒歩約3分

DATA

☐ 鹿児島市吉野町2223-4
TEL 099-244-0006 (錦ヶ丘幼稚園)



吉野町のキレツチトリモチ産地

キレツチトリモチは喜入町で発見されたことからこの名がつけられました。九州や南西諸島などに自生する珍しい植物で、シャリンバイやトベラなどの特定の樹木の根もとに寄生し、11月頃に高さ10～15cm、直径2cmほどの黄白色円筒形の茎を地上に出す1年生の植物です。この地は、本種が多数生育していることから国の文化財(天然記念物)に指定されています。毎年、県立博物館によって調査が実施されています。

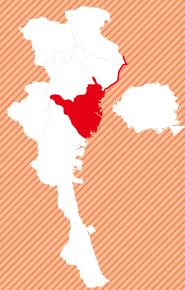
アクセス*

- 鹿児島交通・南国交通・まち巡りバス「異人館前」から徒歩約10分

DATA

☐ 鹿児島市吉野町
☐ キレツチトリモチ産地の説明板あり





中央地域

CHUO AREA

吉田地域

郡山地域

吉野地域

中央地域

伊敷地域

桜島地域

谷山地域

松元地域

喜入地域



中央地域の自然百選

- 027 仙巖園の江南竹林と遊歩道
- 028 磯海岸
- 029 玉里・下伊敷地区の森林
- 030 玉里邸庭園の池と樹林
- 031 福昌寺跡周辺の森林
- 032 多賀山公園
- 033 祇園之洲と稲荷川河口の干潟
- 034 鶴丸城跡堀のハスの群生
- 035 城山と城山自然遊歩道
- 036 甲突川下流の桜並木
- 037 甲突川の河口
- 038 荒田八幡宮の大楠林
- 039 天保山の松林
- 040 錦江湾

自然百選
027

周囲の自然を生かした借景の名園



仙巖園の江南竹林と遊歩道

仙巖園は錦江湾や桜島を庭園の景観に取り入れた名園として、国の文化財に指定されています。園内の孟宗竹は、1736年に植えられ、ここから全国に広がったと言われています。庭園背後の暖温帯と亜熱帯の植物が自生する樹林内は遊歩道が整備され、途中、湾や錦江湾の眺望を楽しむことができます。霧島錦江湾国立公園に指定され、仙巖園の一部は「旧集成館」として世界文化遺産に登録されています。

アクセス*

●鹿児島交通・南国交通・三州自動車バス・シティビュー・まち巡りバス「仙巖園前」バス下車すぐ

DATA

園 鹿児島市吉野町9700-1
 園 仙巖園に入場するには、入場料が必要です。
 仙巖園は「桜島・錦江湾ジオパーク」のジオサイトの1つです(P34参照)。





磯海岸

磯浜、砂浜が広がる海岸で、夏には海水浴場が開設されます。多くの市民や観光客が訪れ、眼前に桜島を眺めながら海水浴を楽しんでいます。また、季節を問わず、波打ち際を散歩したり、マリンスポーツを楽しむ姿が見られるほか、多くの人々によって定期的に清掃活動が行われています。平成25年には、25年ぶりにウミガメが上陸・産卵しました。

アクセス*

- シティビュー「異人館（磯海水浴場）前」バス停下車すぐ
- まち巡りバス「磯海水浴場前」バス停下車すぐ
- 鹿児島交通・南国交通・三州自動車バス・まち巡りバス「異人館前」バス停から徒歩約2分

DATA

園 鹿児島市吉野町9684-2
開 海水浴場の開設期間は7月10日～8月31日
※ 暦の関係で開設期間が変動する場合もあります。



玉里・下伊敷地区の森林

玉里団地に隣接する鹿児島女子高校背後から下伊敷地区まで広がる4ha以上の山林です。スダジイ、コジイ、タブノキ、アラカシなどの照葉樹林が広がり、市街地に残るまとまりのある良好な自然環境を有する山林として、市の自然環境保護地区に指定されています。

散策などはできませんが、緑豊かな空間は、都市の災害を防止し景観に彩りを与えるほか、多様な生き物の生息・生育環境となるなど様々な役割を担っています。

アクセス*

- 市営バス「玉里福祉館前」バス停下車すぐ

DATA

園 鹿児島市玉里町、下伊敷町



玉里邸庭園の池と樹林

島津家第27代当主の島津斉興が1835年に造営しました。書院からの観賞を意図して造られた上御庭と、周辺を歩きながら庭園全体を観賞できる回遊式の下御庭の二つからなる庭園です。地域独特の材料、意匠が用いられている南九州を代表する江戸末期の大名庭園で、国の文化財に指定されています。庭園内は様々な樹木が生育し、タイサンボクは、市の保存樹に指定されています。トンボや野鳥など様々な生き物とのふれあいや四季折々の景色を楽しむことができます。

アクセス*

- 市営バス「女子高校前」バス停から徒歩約1分

DATA

園 鹿児島市玉里町27-20
開 休園日：火曜日（祝日の場合は翌平日）、年末年始（12月29日～1月1日）、開業時間：9時～17時



※ ダイア改正等により、バス停の名称等変更される場合もあります。
※ 表記の行程時間は目安です。

自然百選
031

スダジイの巨木が広がる森



フクショウジ 福昌寺跡周辺の森林

鹿児島玉龍中学校・高校は福昌寺跡に建てられています。その後背地は、スダジイの巨木を中心とした照葉樹林が広がっています。森林内のキリシタン墓地などへと通じる道には石階段が整備され、森林浴を楽しむことができます。森林が涵養した湧水は、水道水源として利用されています。福昌寺跡は県の文化財に指定され、野鳥のさえずりが響きわたる緑豊かな心落ち着く場所となっています。

アクセス*

- JR 鹿児島駅、市電「鹿児島駅前」電停から徒歩約20分
- 市営バス「玉龍高校前」バス停から徒歩約5分

DATA

園 鹿児島市池之上町



自然百選
032

桜の名所として知られる公園



タガヤマ 多賀山公園

2.8haの広さを有する高台にある公園で、桜島や錦江湾を背景に咲く桜は風情たっぷりです。園内のアコウは市の保存樹に指定されています。桜の広場の奥は、スダジイなどの照葉樹林となり、鳥類の観察地となっています。東郷平八郎像が建立された展望広場からは桜島と錦江湾を一望でき、市街地の夜景を楽しむこともできます。

アクセス*

- シティビュー「石橋記念公園前」バス停から徒歩約10分
- JR 鹿児島駅、市電「鹿児島駅前」電停から徒歩約20分

DATA

園 鹿児島市清水町32



自然百選
033

海のゆりかご



祇園之洲と稲荷川河口の干潟

イソシギなどのシギ類、越冬に訪れるカモ類が見られ、県の準絶滅危惧種に選定されたヒメカノコガイなどの貝類、ハクセンシオマネキなどの甲殻類の生息が確認されています。また、稲荷川河口近くでは、海中で生育する種子植物のアマモの群生が見られ、魚類などの産卵場所や幼稚魚などの生息場所となっています。県レッドデータブックには、「規模は小さいが重要な中小河川の河口干潟」として掲載されています。

アクセス*

- シティビュー「石橋記念公園前」バス停から徒歩約5分
- JR 鹿児島駅、市電「鹿児島駅前」電停から徒歩約15分

DATA

園 鹿児島市清水町、祇園之洲町ほか





鶴丸城跡堀のハスの群生

鶴丸城跡の堀の水は、城山からの地下水が自然にたまったものです。夏の初めには、薄紅色のハスの花が見事に開きます。雨の日、ハスの葉が水をころころと玉のように撥水する様子は興味深いです。

歴史と文化が薫り天然水が育む潤いと安らぎの空間は、街中の貴重な水環境として、トンボ、カエルなどの水生生物の生息空間となっています。鶴丸城跡は県の文化財に指定されています。

アクセス*

- 市営バス・鹿児島交通・シティビュー・まち巡りバス「薩摩義士碑前」バス停下車すぐ
- 市電「市役所前」電停から徒歩約5分

DATA

園 鹿児島市城山町7-2



城山と城山自然遊歩道

照葉樹林が原生林に近い姿で残り、極めて貴重な自然として国の天然記念物(植物)に指定されています。約500種もの植物が茂り、樹齢400～500年と推定されるクスノキや、パクチノキ、ショウベンノキなどの珍しい名前の木もあり、野鳥も多く生息しています。昭和46年に裏山が団地になったことで規模は小さくなりました。自然遊歩道を登った展望台からは、市街地と一体となった桜島を眺めることができます。史跡としても国の記念物に指定されています。

アクセス*

- シティビュー・まち巡りバス「城山」バス停下車すぐ(城山)
- シティビュー・まち巡りバス「西郷銅像前」バス停から遊歩道入口(探勝園側)まで徒歩約4分
- 市営バス・鹿児島交通・シティビュー・まち巡りバス「薩摩義士碑前」バス停から遊歩道入口(薩摩義士の碑側)まで徒歩約1分

DATA

園 鹿児島市城山町
園 城山は「桜島・錦江湾ジオパーク」のジオサイトの1つです(P34参照)。



甲突川下流の桜並木

甲突川河畔の桜並木は、春は花見客でにぎわい、夏は緑の葉を茂らせ、見る者を楽しませてくれます。緑地帯の一部には、歴史ロード「維新ふるさと道」が整備され、幕末から明治維新、近代日本の黎明期に思いをはせながら、歴史探訪の散策を楽しむことができます。また、西田橋左岸付近の市民広場では、春と秋に「木市」が開催され、市民の憩いの場として親しまれています。

アクセス*

- JR 鹿児島中央駅から高見橋まで徒歩約6分
- 市電「高見橋」電停から高見橋まで徒歩約2分

DATA

園 鹿児島市加治屋町、西千石町、平之町、甲突町ほか
園 甲突川右岸緑地、甲突川左岸緑地、ライオンズ広場等で桜の花見ができます。





甲突川の河口

甲突川の河口は、干潮時には砂州が現れます。平野部を形成してきた川の堆積作用を知ることができ、ここでは秋から春まで、冬越しのためにカモ類、カモメ類などの野鳥が訪れます。また、上空には県の準絶滅危惧種に選定されたミサゴなどが大きく翼を広げ飛んでいる姿を目にすることができます。

河口をはじめ甲突川流域は、鳥類の生息地などとして、市の生物多様性地域戦略では「大切にしたい自然」に位置づけられています。

アクセス*

- 市営バス・鹿児島交通「共月亭前」バス停下車すぐ
- 市電「二中通」電停から徒歩約15分

DATA

図 鹿児島市天保山町、錦江町



荒田八幡宮の大楠林

ビルが建ち並び市街地の電車道路沿いにこんもりと茂る荒田八幡宮の樹林は、道ゆく人々の目をひくとともに、野鳥や昆虫などの移動や生息の場となっています。クスノキの巨木が生い茂るこの樹林は、市の保存樹林に指定されています。その中でひととき存在感を放つ御神木は、幹が太く、うねるような枝ぶりは見事で、自然のたくましさや力強さを感じさせてくれます。

アクセス*

- 市営バス・鹿児島交通「荒田八幡」バス停から徒歩約2分
- 市電「荒田八幡」電停から徒歩約1分

DATA

図 鹿児島市下荒田2丁目7-21



天保山の松林

天保山公園内に約22,000㎡の松林が広がります。天保山の名は、天保年間に川底に堆積した土砂をさらって積み上げた地であることに由来すると言われています。1850年に設けられた砲台の台座の一部が公園内に現存し、市の文化財に指定されています。青々とした松林は、静かで心地よく、癒しのひと時を求める市民の憩いの場所となっています。かつては砂浜が一面に広がっていたことをうかがい知ることができる空間ともなっています。

アクセス*

- 市営バス・鹿児島交通「共月亭前」バス停下車すぐ
- 市電「二中通」電停から徒歩約15分

DATA

図 鹿児島市天保山町24





錦江湾

鹿児島湾は「錦江湾」とも呼ばれ、波静かな内湾となっています。水深237mの深海まで様々な環境を有し、海岸線は、磯浜、砂浜、干潟、溶岩など多様性に富んでいて、湾内には、小さな島々も点在しているため、多種多様な生き物が生息しています。火山ガスが噴き出る海底ではサツマハオリムシが、湾内ではイルカの生息が確認されています。錦江湾の一部は霧島錦江湾国立公園に指定され、日本ジオパークに認定されています。

アクセス*

●鹿児島港フェリーターミナル

DATA

所 鹿児島湾(錦江湾)

図 桜島フェリーでよりみちクルーズ(鹿児島港→神瀬→大正溶岩原沖→桜島港)を毎日運航(1日1便)しています。



コラム2

鹿児島市世界文化遺産のご紹介

「明治日本の産業革命遺産 製鉄・製鋼、造船、石炭産業」とは？

幕末から明治にかけての日本の近代化は、西洋以外の地域で初めて、また極めて短期間に急速な発展を遂げたという点で世界史的な価値があります。明治日本の産業革命遺産は、そのプロセスを証明する産業遺産群で九州・山口など8県11市の23資産で構成され、本市には3つの構成資産があります。

本市の構成資産

本市の構成資産は「旧集成館(反射炉跡、旧集成館機械工場、旧鹿児島紡績所技師館を含む)」、「寺山炭窯跡」、「関吉の疎水溝」の3つです。これらは日本初の西洋式工場群「集成館」に一連の生産システムがあったことを示すものです。先人たちが自力で作り上げようとした想いと培われた技術により、鹿児島が日本の近代化のさきがけとなりました。



旧集成館機械工場(現・尚古集成館)



旧鹿児島紡績所技師館(異人館)



◎旧集成館 (写真は反射炉跡)

1851年、薩摩藩主・島津斉彬は欧米列強に対抗するため、集成館事業を開始しました。磯地区に溶鉱炉やガラス工場、蒸気機関の研究所などの施設をつくり、それらの工場群を「集成館」と名づけました。

※仙巖園内にあります。



◎寺山炭窯跡

集成館事業の反射炉などの燃料となる「白炭(火力の強い炭)」をつくっていた炭窯です。

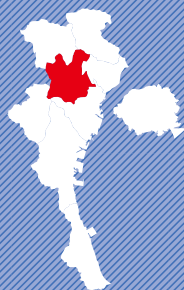
※寺山自然遊歩道(自然百選020)で見ることができます。



◎関吉の疎水溝

集成館の工場に必要な動力(水力)を得るために築かれた水路の取水口跡です。

※自然百選024参照



伊敷地域

ISHIKI AREA

吉田地域

郡山地域

吉野地域

中央地域

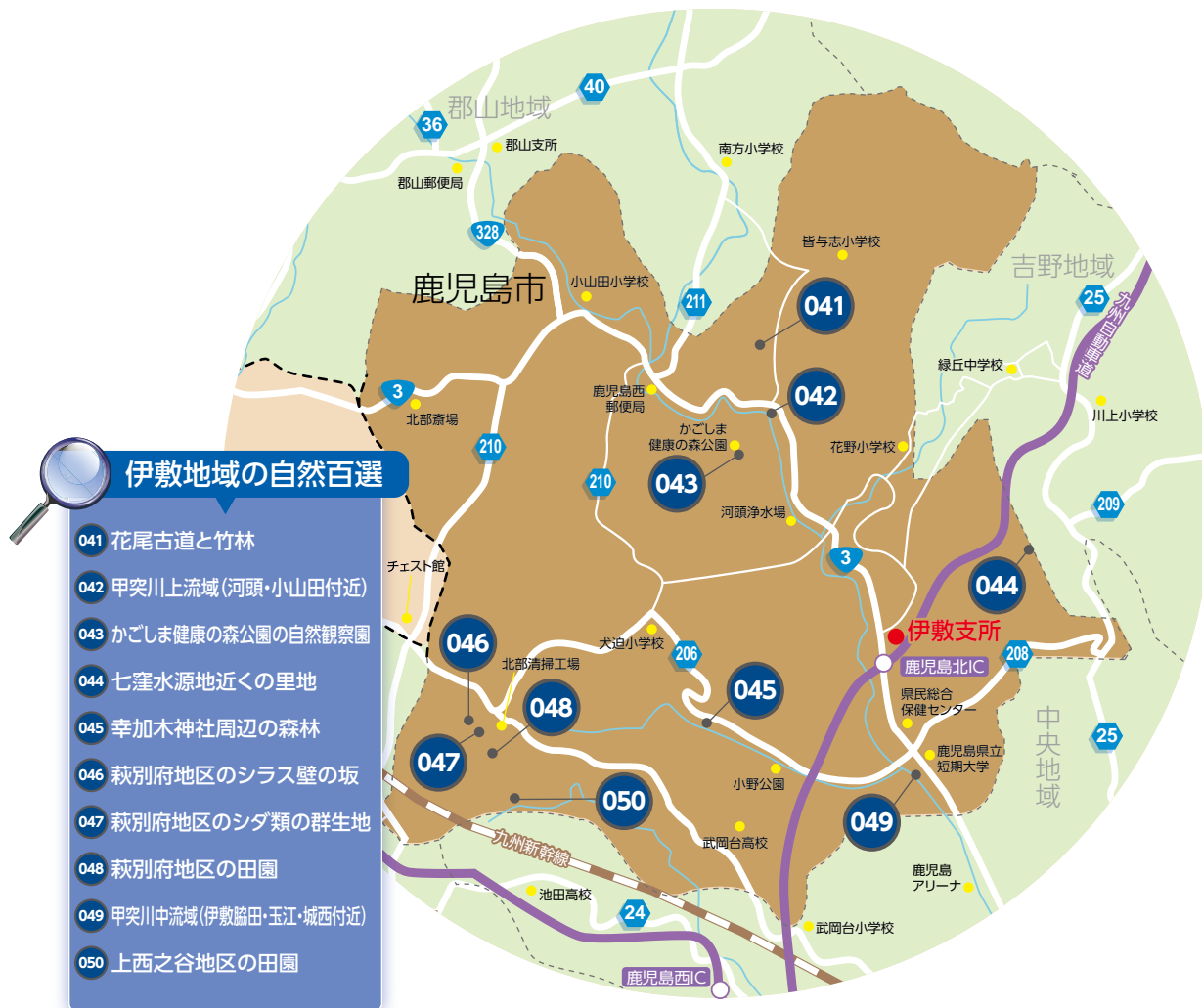
伊敷地域

桜島地域

谷山地域

松元地域

喜入地域



伊敷地域の自然百選

- 041 花尾古道と竹林
- 042 甲突川上流域(河頭・小山田付近)
- 043 かごしま健康の森公園の自然観察園
- 044 七窪水源地区近くの里地
- 045 幸加木神社周辺の森林
- 046 萩別府地区のシラス壁の坂
- 047 萩別府地区のシダ類の群生地
- 048 萩別府地区の田園
- 049 甲突川中流域(伊敷脇田・玉江・城西付近)
- 050 上西之谷地区の田園

自然百選
041

鶴丸城と花尾神社を結ぶ古の道



花尾古道と竹林

花尾神社へと向かう古の道は、皆与志町の入口から竹林を抜け、スギ林、照葉樹林の中を進むと川田町の県道へとつながります。竹林は、規則正しく節をつけた幹がまっすぐ上空にのび、吹き抜ける風は心地よい音色を奏でます。なだらかな樹林の坂道は、野鳥のさえずりが聞こえてくる心地よい空間となっています。

花尾神社の秋の大祭には、照国神社から花尾古道を通して花尾神社までの約17kmを歩く「蟻の花尾詣で」が行われています。

アクセス*

- 鹿児島交通「山中」バス停から徒歩約4分
- JR九州バス・鹿児島交通「河頭」バス停から徒歩約20分

DATA

図 鹿児島市皆与志町、川田町



自然百選
045

独特の雰囲気醸し出す空間



幸加木神社周辺の森林

幸加木川沿いの小高い丘のふもとに幸加木神社があります。照葉樹林が広がっていて、鳥居をくぐり進む参道では、木々のトンネルや苔むした大きな岩場を流れ落ちる清流を楽しむことができます。社殿の奥は、不動明王などの仏像や石燈籠のほか、岩壁を静かに流れる滝と水量多く流れる滝の2つの滝を見ることができます。社殿や滝などが木漏れ日に照らされ静寂に包まれた空間は、周囲とは少し違った独特の雰囲気を醸し出しています。

アクセス*

●鹿児島交通「幸加木」バス停から徒歩約10分

DATA

園 鹿児島市小野町、小野3丁目



自然百選
046

そびえたつ絶壁



萩別府地区のシラス壁の坂

車がようやく一台通れるほどの狭い坂道の両側に、地肌が荒く削げ、高さ10数mのシラスの壁が垂直にそびえ立っています。この坂道は集落と谷あい広がる田園を結んでいます。そこには井戸があり、水道ができるまでは、水を汲むために集落の人々はこの坂道を利用していたそうです。見上げる崖上に生える木竹はいつそう高さを感じさせます。吹き抜ける風はひんやりとして、薄暗い神秘的な空間となっています。

アクセス*

- 鹿児島交通「古別府」バス停から徒歩約15分
- あいばす「萩別府公民館前」バス停から徒歩約1分

DATA

園 鹿児島市犬迫町
※ 車での通り抜けは困難ですので、萩別府公民館に駐車の上
え見学ください。



自然百選
047

日陰にびっしりと貼りつく植物



萩別府地区のシダ類の群生地

道路に迫り来る高さ5mほどのシラスの壁一面にシダ類が自生しています。壁の上部は大空に向かって樹木が枝を伸ばし葉を茂らせ、日差しが遮られた垂直な壁の片方にはコケ類が、もう片方にはシダ類がびっしりと貼りついたように生育しています。それぞれの植物が好みの環境の中で生育している様子は神秘的で、生命の輝きを感じ考えさせてくれる空間となっています。

アクセス*

- 鹿児島交通「古別府」バス停から徒歩約20分
- あいばす「萩別府公民館前」バス停から徒歩約5分

DATA

園 鹿児島市犬迫町
※ 頭上の枝等にご注意ください。





萩別府地区の田園

谷状の地形に細長く田園が広がっています。薄暗い林道を抜けたところに明るい田園風景が現れる瞬間は、驚きの一言です。

山々に囲まれひっそりと存在するこの空間は、外部の音はほとんど聞こえず、田んぼの明るい緑と青空の天井、木々の深い緑のコントラストがきれいな心落ち着く静かな田園風景となっています。

アクセス*

- 鹿児島交通「古別府」バス停から徒歩約25分
- あいばす「萩別府公民館前」バス停から徒歩約10分

DATA

図 鹿児島市犬迫町



甲突川中流域(伊敷脇田・玉江・城西付近)

水深は全体的に浅く、流れは緩やかで、水際の植生は稚魚やヌマエビ類の格好の隠れ家となっています。水面に飛び込んで魚をとったりするカワセミやアオサギなどの野鳥を見ることができます。兩岸の散策路をつなぐ飛び石が整備され、川に親しみ、憩える水辺空間となっています。市民や企業などによって清掃活動が行われ、かごしま環境未来館では甲突川リバーフェスティバルが開催されています。

アクセス*

- 鹿児島交通「玉江小学校前」バス停から玉江橋まで徒歩約1分
- 市営バス・JR九州バス「玉江小前」バス停から玉江橋まで徒歩約1分

DATA

図 鹿児島市伊敷5丁目、下伊敷一丁目ほか



上西之谷地区の田園

丘陵地の傾斜部分に規模の小さい棚田があります。谷あいを通る川との隙間ともいえるわずかな傾斜地を一枚一枚切り開き、階段状に土を盛った先人の知恵や技術、労力、そして日本の稲作文化を改めて感じさせてくれます。森林の深い緑色、畦の淡い緑色、稲の黄緑色のグラデーションは鮮やかで、川を上流側にたどると、岩と緑に囲まれた小さな滝を見ることができます。

アクセス*

- 鹿児島交通「古別府」バス停から徒歩約35分
- あいばす「萩別府公民館前」バス停から徒歩約20分

DATA

図 鹿児島市犬迫町、西別府町





桜島地域

SAKURAJIMA AREA

吉田地域

郡山地域

吉野地域

中央地域

伊敷地域

桜島地域

谷山地域

松元地域

喜入地域



桜島地域の自然百選

- 051 桜島
- 052 新島
- 053 藤野アコウ群
- 054 園山地
- 055 昭和溶岩地帯
- 056 腹五社神社と鎮守の森
- 057 大正溶岩原と桜島溶岩なぎさ遊歩道
- 058 東桜島のアコウ群生
- 059 桜島有村海岸
- 060 沖小島

自然百選

051

大噴火を繰り返す複合火山



桜島

北岳、中岳、南岳の3峰などで構成される活火山で、北岳は市内で最も高い(標高1,117m)山岳です。これまでに数度の大噴火を繰り返したため、いくつかの溶岩群が存在し、火山域特有の生態系が形成されています。火口周辺の無生物地域、植物の遷移にあわせた植生の変化が確認できる年代別の溶岩原生態系のほか、畑作地などの生態系もあります。桜島は霧島錦江湾国立公園に指定され、日本ジオパークに認定されています。

アクセス*

- 鹿児島港フェリーターミナルからフェリーで約 15 分

DATA

園 鹿児島市桜島小池町、有村町ほか



シンジマ
新島

桜島の北側にある面積約0.1km²の霧島錦江湾国立公園に指定されている島で、現在は人が住んでいない無人島となっています。江戸時代の噴火(安永噴火)の際に海底でも噴火が起こり、マグマが海底を押し上げてできた島と言われています。燃島貝層と呼ばれる貝殻を含む地層は、周囲の海岸や断崖に白い帯となって分布し、かつては浅い海であったことを示しています。

アクセス*

- 桜島港フェリーターミナルから浦之前港まで車で約25分、浦之前港から新島まで行政連絡船で約10分
- 市営バス「西浦ノ前」バス停下車、浦之前港から新島まで行政連絡船で約10分

DATA

- ☐ 鹿児島市新島町
- ☐ 行政連絡船は、日・水・金曜に1日3便運航
新島は「桜島・錦江湾ジオパーク」のジオサイトの1つです(P34参照)。

フジノ
藤野アコウ群

桜島の北西側の藤野地区の沿道に亜熱帯植物のアコウが断続的に生育しています。錦江湾に向かって道路の反対側に届くほどに枝を伸ばし、緑のトンネルを形成しています。

幹は幾重にも複雑に絡みあい、巨大な樹冠を形成する葉は一年中青々とし、その姿は南国を感じさせるような印象的なものとなっています。並木の一部は、市の景観重要樹木に指定されています。

アクセス*

- 桜島港フェリーターミナルから車で約10分
- 市営バス「浜平」バス停から徒歩約1分

DATA

- ☐ 鹿児島市桜島藤野町

ソノヤマイケ
園山池

桜島で一つしかない周囲およそ200mの塩水池です。池が錦江湾とつながっていて、潮の満ち引きによって水面が上下します。

県の絶滅危惧種に選定されたウラギクなどの生育が確認され、干潮時には湿地に降りたつ野鳥の姿を見ることができます。国及び県の絶滅危惧種に選定されたタケコケモドキが、国内では桜島の園山池のみ報告されていましたが、最近は見られなくなりました。

アクセス*

- 桜島港フェリーターミナルから車で約20分
- 市営バス「西園山」バス停から徒歩約1分

DATA

- ☐ 鹿児島市高免町
- ☐ 説明板はありますが、道沿いから池を見ることはできません。
安全のため、池周辺への立入りはお控えください。



自然百選
055

活火山の実感スポット



昭和溶岩地帯

昭和噴火(1946年)の際に流れ出た溶岩原です。溶岩上の状態は年月とともに変化し、地衣類(菌類と藻類の共生体)が侵入した後にススキなどの草本が侵入し、現在は、明るい場所、乾燥した土地に育つクロマツとなっています。溶岩地帯の上側は、溶岩流出直後に地面から湯気がたっていた様子から、「地獄河原」と呼ばれています。道路沿いの展望台は、現在も噴煙を上げる昭和火口を望むビュースポットとなっています。

アクセス*

- 桜島港フェリーターミナルから車で約25分
- 市営バス「黒神小学校前」バス停から徒歩約6分

DATA

- 所 鹿児島市黒神町
- 図 黒神ビュースポットは「桜島・錦江湾ジオパーク」のジオサイトの1つです(P34参照)。



自然百選
056

自然の猛威から再生した森



ハラゴシャ チンジュ 腹五社神社と鎮守の森

神社の鳥居は、大正時代の桜島の大噴火によって埋没し、上部だけが残し、埋没鳥居として県の文化財に指定されています。

神社の裏は照葉樹のスダジイの森になっています。大量の降灰で大多数の樹木が枯死したなか、幹が生き残ったスダジイは隠れた芽をだし、森の姿を再生したと考えられています。

自然の猛威を思い知らされるとともに、木々の力強さやたくましさを感じることができる空間となっています。

アクセス*

- 桜島港フェリーターミナルから車で約27分
- 市営バス「黒神中学校前」バス停から徒歩約1分

DATA

- 所 鹿児島市黒神町
- 図 黒神埋没鳥居は「桜島・錦江湾ジオパーク」のジオサイトの1つです(P34参照)。



自然百選
057

溶岩原の上につくられた遊歩道



大正溶岩原と桜島溶岩なぎさ遊歩道

大正溶岩原の上には日本の遊歩百選に選定された全長約3kmの遊歩道があり、ゴツゴツした溶岩や植生遷移の進行過程のクロマツ群落、波静かな錦江湾を見ながら散策することができます。袴腰は、桜島で最も海藻が豊富な地域で、桜島周辺に出現するほとんどの種が生育するところです。海中・海上を含む海域の景観や生物多様性を保全するため、霧島錦江湾国立公園の海域公園地区に指定されています。

アクセス*

- 桜島港フェリーターミナルから徒歩約15分

DATA

- 所 鹿児島市桜島横山町
- 図 溶岩なぎさ遊歩道は「桜島・錦江湾ジオパーク」のジオサイトの1つです(P34参照)。





東桜島のアコウ群生

桜島の南側の海岸沿いの湯之持木港緑地公園近くに亜熱帯植物のアコウの群生があります。果実は鳥類の餌となります。大きな傘を広げたような樹冠が木陰をつくり、そこで休憩する人を多く見かけます。ここからは、溶岩上に広がる松林、海の向こうには沖小島を眺めることができ、前面の海岸では地元の小中学生が望岳遠泳を行っています。


アコウ群生の一部は、市の保存樹に指定されています。

アクセス*

- 桜島港フェリーターミナルから車で約10分
- 鹿児島交通（三州自動車）「東桜島」バス停から徒歩約10分

DATA

図 鹿児島市東桜島町



桜島有村海岸

桜島大観橋が架かる海岸です。干潮時には砂浜を掘ると温泉が湧き、足湯をつくることができます。足湯につかりながら、打ち寄せてくる波の音を聞き、背後にそびえる南岳を眺めるひとは、心も身体も癒してくれます。

近くの有村溶岩展望所からは、山頂や火口のまわりには植物がほとんど生育していない状況や年代の違う溶岩上の植生が異なっていることを緑の濃淡によって観察することができます。

アクセス*

- 桜島港フェリーターミナルから車で約17分
- 鹿児島交通（三州自動車）「有村」バス停から徒歩約8分

DATA

図 鹿児島市有村町

雨天時は土石流が発生する恐れがありますので、近寄らないでください。
有村溶岩展望所は「桜島・錦江湾ジオパーク」のジオサイトの1つです（P34参照）。



オコガシマ 沖小島

桜島の南西沖にある約5haの無人島で、県の絶滅危惧種に選定されたウチヤマセンニューの生息地として鳥獣保護区に指定されています。周辺海域は、多くのサンゴが混在するとともに、ガラモ類が密生している箇所が多く見られます。これらの海中・海上を含む海域の景観や生物多様性を保全するため、霧島錦江湾国立公園の海域公園地区に指定されています。また、薩英戦争時に設置された砲台の跡は市の文化財（記念物）に指定されています。

アクセス*

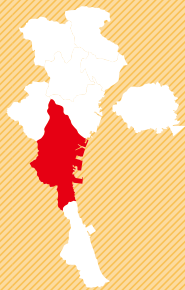
- 定期航路等なし

DATA

図 鹿児島市桜島横山町



* ダイア改正等により、バス停の名称等変更される場合もあります。
* 表記の行程時間は目安です。



谷山地域

TANIYAMA AREA

吉田地域

郡山地域

吉野地域

中央地域

伊敷地域

桜島地域

谷山地域

松元地域

喜入地域



谷山地域の自然百選

- 061 明楽寺前橋のある永田川中上流域
- 062 牟田池
- 063 滝之下の滝とその上流の渓流
- 064 永田川中流域(中山真方堰付近)
- 065 小松原公園の松林
- 066 永田川河口の干潟
- 067 谷山城跡の森林
- 068 谷合水源地周辺のホタル生息地

- 069 洗心橋のある和田川下流域
- 070 慈眼寺公園と慈眼寺自然遊歩道
- 071 錫山自然遊歩道
- 072 カツオドリが見られる谷山港・食肉センター沖
- 073 児玉美術館の森林
- 074 城水溪谷
- 075 火の河原の里地里山
- 076 平川動物公園内の五位野川
- 077 烏帽子岳自然遊歩道

自然百選

061

生き物観察ができる親水空間



ミヨウラクジマエバシ

明楽寺前橋のある永田川中上流域

永田川に架かる石橋(明楽寺前橋)は苔に覆われ、樹林を突き抜けた日差しは清流をキラキラと輝かせ、神秘的な空間となっています。境内からは階段で水辺に降りれるようになっていて、川底の石をめぐったり、小魚を探したりと生き物観察ができます。

下流側の大城戸橋付近では、県の準絶滅危惧種に選定されたミナミヌマエビなどの生息が確認されています。

アクセス*

●鹿児島交通・あいばす「大河内」バス停から徒歩約1分

DATA

園 鹿児島市山田町





牟田池

水利組合が田んぼへの用水のために管理している池です。このようなため池は、市内ではあまり見ることはできません。中に入ることはできませんが、フェンス越しに水鳥や水生植物が生息・生育していることを確認できます。現在、池の周辺は人家が建ち並んでいますが、かつては一面に田園風景が広がっていたことを想像することができます。街の姿の移り変わりや生き物との共生を感じ、考えさせられるスポットです。

アクセス*

- 鹿児島交通「水喰（ミズグイ）」バス停から徒歩約3分
- 鹿児島交通・あいばす「自由ヶ丘」バス停から徒歩約3分

DATA

園 鹿児島市自由ヶ丘2丁目



滝之下の滝とその上流の溪流

永田川支流の滝之下川を上流へ向かうと、市民が一般開放している広場から大滝を見ることができます。そこからは、滝の迫力を間近で感じることができ、滝壺に流れ落ちる音は周囲の音を消し去り、飛び散る水しぶきは肌を濡らし、気分を爽快にしてくれます。

上空に架かる指宿スカイライン大滝橋の下あたりは大きな岩のある溪流となっていて、滝となって流れ落ちる前の落ち着いた雰囲気を出しています。

アクセス*

- 鹿児島交通「中山農協前」バス停から徒歩約15分
- あいばす「滝ノ下西」バス停から徒歩約5分

DATA

園 鹿児島市中山町



永田川中流域(中山真方堰付近)

チュウザンマガタセキ

永田川中流域には、昭和48年に設置された中山真方堰があります。現在は人家が建ち並んでいますが、かつては、この堰によって一面に広がる田園を潤していたことが想像できます。この付近には、ヨシなどが生育する中洲や寄洲が形成され、カメが生息するほか、一年を通じてたくさんの鳥類が飛来し、県の準絶滅危惧種に選定されたセグロセキレイやヒクイナ、ミサゴも確認されるなど、野鳥の観察の場となっています。

アクセス*

- 鹿児島交通「真方」バス停から徒歩約2分
- あいばす「中山福永上」バス停から徒歩約5分

DATA

園 鹿児島市中山町、上福元町



* ダイア改正等により、バス停の名称等変更される場合もあります。
* 表記の行程時間は目安です。



小松原公園の松林

玉里別邸の跡地の一部で、建物の周囲約3haに植えられていた小松は、現在でもその面影を留め、現在は6,700㎡の小松原公園となっています。小松原の名は、これによってつけられたと言われています。青々とした松の木が立ち並ぶ姿は美しく、園内を散歩する姿が多く見られ、市民の憩いとふれあいの場となっています。ここは、市の保存樹林に指定されています。

アクセス*

- JR 谷山駅から徒歩約10分
- 市電「谷山」電停から徒歩約5分
- 鹿児島交通「南警察署前」バス停から徒歩約2分

DATA

園 鹿児島市町小松原2丁目26



永田川河口の干潟

農業用水や工業用水として利用されている永田川の河口は、県の絶滅危惧種に選定されたツクシガモやシギ類、サギ類、カモ類などの野鳥が観察できるほか、県の準絶滅危惧種に選定されたヒメカノコガイやマクガイなどの貝類の生息が確認されている干潟となっています。県レッドデータブックには「規模は小さいが重要な中小河川の河口干潟」として掲載されています。鹿児島情報高校による清掃活動が30年以上にわたり行われています。

アクセス*

- JR 谷山駅、市電「谷山」電停から徒歩約5分
- 市営バス・鹿児島交通・あいばす「谷山駅前」、「谷山電停」バス停から徒歩約3分

DATA

園 鹿児島市谷山中央2丁目、小松原2丁目ほか



谷山城跡の森林

鎌倉時代以後、谷山郡を治めていた郡司谷山氏が、約200年の間、居城とした本城(千々岩城)と呼ばれる山城でした。上段には愛宕神社があり、土塁の跡も残っています。スギや竹、常緑広葉樹が生育する森林には、山頂までは手すりや石階段が設置された歩道が整備され、サクラが植樹された山頂の広場からは谷山市街地を一望することができます。歴史を感じながら森林浴を楽しめる憩いの空間となっています。

アクセス*

- JR 慈眼寺駅から徒歩約15分
- あいばす「本城」バス停から徒歩約7分

DATA

園 鹿児島市下福元町
園 谷山城跡の説明板あり





タニアイ

谷合水源地周辺のホタル生息地

谷合水源地は、名前のとおり谷あい位置します。周辺の森林が涵養した湧水は、ここで集水されて水道水源となるほか、農業用水として水田を潤しています。山の深緑と一面に広がる水田の淡緑のコントラストが美しい景観を形成しています。この辺りは、木之下川を源流としたホタルの生息地となっていて、初夏の夜は地域で観察会が開催されています。

アクセス*

- JR 慈眼寺駅から徒歩約9分
- あいばす「慈眼寺公民館前」バス停から徒歩約8分

DATA

園 鹿児島市下福元町



セシシンバシ

洗心橋のある和田川下流域

大正6年に造られた石橋の洗心橋が架かる下流域は、石橋の落ち着いたたたずまいや沿道のイチョウの大木、また、川の緩やかな流れがそれらを水面に映し出す風景を楽しむことができます。上流側の和田小学校前は、水深が浅く飛び石もあり、水際に簡単に降りることができます。県の準絶滅危惧種に選定されたミナミヌマエビなどの生息が確認されているほか、河口まで大きな落差がないため、多様な魚類が生息できる環境となっています。

アクセス*

- 市営バス・鹿児島交通・あいばす「大御堂」バス停から徒歩約3分

DATA

園 鹿児島市和田1丁目、和田3丁目



シゲンシ

慈眼寺公園と慈眼寺自然遊歩道

慈眼寺地区は風致地区に指定され、豊かな自然環境が保全されています。ここには、慈眼寺公園や自然遊歩道が設置され、紅葉や桜などの四季折々の彩りや照葉樹林に囲まれた川のせせらぎを楽しむながら散策することができます。園内の一面にある酒水の井戸では、森が育みあふれだす湧き水を汲みに来る市民の姿も多く見られます。市民活動団体によって定期的に野鳥の観察会が開催されています。

アクセス*

- JR慈眼寺駅から遊歩道入口まで徒歩約10分
- 市営バス・鹿児島交通・あいばす「慈眼寺公園前」バス停から遊歩道入口まで徒歩約3分
- 市営バス「慈眼寺さくら広場前」バス停から遊歩道入口まで徒歩約1分

DATA

園 鹿児島市下福元町3810





錫山自然遊歩道

錫山地区を中心とした全長15kmのコースです。錫山は、名のとおり錫の鉱山があったところです。その歴史を伝える錫鉱発見の地を記念する碑などがあります。スギ・ヒノキの針葉樹林や照葉樹林に囲まれ、そのなかに田や畑、人家が見られます。標高478mの立神岳の美しい姿や緑のなかの清流、稚児ヶ滝、城水渓谷、のどかな農山村風景などを楽しむことができます。

アクセス*

- 鹿児島交通「錫山」バス停から遊歩道入口（錫山側）まで徒歩約1分
- 鹿児島交通「向原」バス停から遊歩道入口（向原側）まで徒歩約1分

DATA

園 鹿児島市下福元町



カツオドリが見られる谷山港・食肉センター沖

カツオドリは熱帯や亜熱帯の海洋に生息している大きな鳥で、空中から水中の獲物を探し、獲物を発見すると急降下し、水に突入して捕らえます。60万都市の港でこの鳥を見られる場所はおそらく国内ではここだけと言われ、秋から冬にかけて観察することができます。

谷山港は飼料原料となる米穀類の外航船が寄港し、世界の他の地域とのつながりを感じられる場所ともなっています。

アクセス*

- 鹿児島交通「サンライフプール前」、「七ツ島」バス停から徒歩約5分

DATA

園 鹿児島港



児玉美術館の森林

約10haの敷地は、建物を囲むようにスギ、ヒノキ、モウソウチク、サクラ、クリ、カエデ、ウメなど多様な植物が生育しています。遊歩道やベンチが整備され、野鳥がさえずる緑豊かな森が演出する四季折々の多彩な景色を楽しみながら散策することができ、心落ち着く安らぎの空間となっています。約240種の生き物の生息・生育が確認されています。

アクセス*

- あいばす「児玉美術館前」バス停から徒歩約1分

DATA


園 鹿児島市下福元町8251-1 TEL 099-262-0050
月曜日は定休日（祝日の場合は翌日）
開館時間 10:00～16:00



自然百選

074

観音菩薩がたたずむ清流



ジョウスイケイコク

城水溪谷

万之瀬川水系上流域の城水橋付近は溪谷となっています。錫山自然遊歩道沿いにあり、森が育んだ清らかな水が、苔むした大きな岩の間に幾筋かの流れとなって落ちていく風景を楽しむことができます。

奥には観音菩薩像が立ち、その表情はやさしい雰囲気を出し、神秘的な空間へと彩っています。岩をつたって清流を間近で楽しむことができ、平瀬や淵のところでは小魚の姿を見ることができます。

アクセス*

- 錫山 IC から車で約 12 分
- 鹿児島交通「錫山」バス停から徒歩約1時間

DATA

園 鹿児島市下福元町



自然百選

075

かごしまの桃源郷



火の河原の里地里山

南九州市との市境に位置し、四方を山に囲まれた盆地となっています。「火の河原」の名称の「火」は、広葉樹が広がるこの地で製鉄や製炭が行われていたことに由来すると言われています。田んぼや畑が一面に広がり、山の傾斜にはクヌギが植えられ、その風景は、昔ながらの農村集落を感じさせてくれる桃源郷のようです。市民活動団体によって遊休農地の活用や生き物調査、ホテル観察会などの保全活動が行われています。

アクセス*

- 錫山 IC から車で約 20 分
- 鹿児島交通「錫山」バス停から徒歩約1時間 30 分

DATA

園 鹿児島市平川町



自然百選

076

自然豊かな水辺空間



平川動物公園内の五位野川

平川動物公園を二分する形で園内中央を五位野川が流れています。園内にはいくつか橋が架かっていて、リス橋やマントヒヒ橋など動物の名がつけられています。園内流域は、雑木林が茂り、水草や小石などが散らばる自然の形が残された川となっています。カワセミ、ゴイサギなどの野鳥やカワムツ、クロヨシノボリなどの魚類、テナガエビ、ヤゴ類など様々な生き物の生息が確認されています。

アクセス*

- 鹿児島交通「動物園」バス停下車すぐ

DATA

園 鹿児島市平川町5669-1
 園 平川動物公園に入園するには、入園料が必要です。



※ ダイア改正等により、バス停の名称等変更される場合もあります。
 ※ 表記の行程時間は目安です。



エボシダケ 烏帽子岳自然遊歩道

標高564mの烏帽子岳は、山頂の烏帽子嶽神社まで2コースの自然遊歩道が設置され、アラカシなどの照葉樹林やスギの植林の中を散策することができます。炭や薪として利用されたマテバシイでは、伐採後の切り株からいくつもの幹が立ち上がっている樹形を見ることができます。ウグイス、シジウカラ、アカショウビンなどの野鳥のさえずりやチョウ、トンボが飛び交う姿を楽しみながら散策することができます。ここは、鳥獣保護区に指定されています。

アクセス*

- JR平川駅から遊歩道入口(登山コース)まで徒歩約1分
- 鹿児島交通「錦江湾公園入口」バス停から遊歩道入口(平川動物園コース)まで徒歩約7分

DATA

園 鹿児島市平川町



コラム3

桜島・錦江湾ジオパークのご紹介

ジオパークとは？

ジオ(地球)に関わるさまざまな自然遺産、たとえば、地層・岩石・地形・火山・断層などを含む自然豊かな「公園」のことです。足元の岩石から頭上の宇宙まで、数十億年の過去から未来まで、海や山の大自然からそこに暮らす生き物と人々までを一つにして考える、つまり地球を丸ごと考える場所、それがジオパークです。

(日本ジオパークネットワークHPより)

桜島・錦江湾ジオパークについて

桜島・錦江湾ジオパークは活火山「桜島」と火山活動から生まれた海「錦江湾」を含むエリアで構成されています。半世紀以上噴火活動が続ける桜島の目の前に60万都市が広がっており、世界的にも珍しい『活火山と都市との共生』が実現していることが最大の特徴です。また、桜島を取り囲む錦江湾も大昔の巨大噴火でできた海です。海底には今も活動を続ける海の活火山「若尊カルデラ」があります。陸と海の2つの活火山を有する桜島・錦江湾ジオパークは“火山の大地”を日常的に体感できるすごい場所なのです。

活火山と共生する60万都市

錦江湾

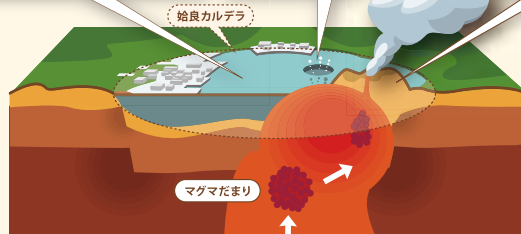
- 火山活動が生み出した深く豊かな海
- 多様な生物が育まれる(イルカの生息地など)

若尊カルデラ

- 海底熱水鉱床
- レアメタル
- サツマハオリムシ

桜島

- 半世紀以上続く噴火活動と降灰
- そこに住む人々のくらし
- 火山と人と自然とのつながり



ジオサイト

ジオサイトとはジオパーク内の見所のことです。桜島・錦江湾ジオパーク内には20か所のジオサイトがあります。

【かごしま自然百選の中のジオサイト】※かっこ内はジオサイトの名称です。

021: 寺山公園

027: 仙巖園の江南竹林と遊歩道(仙巖園)

035: 城山と城山自然遊歩道(城山)

052: 新島

055: 昭和溶岩地帯(黒神ビュースポット)

056: 腹五社神社と鎮守の森(黒神埋没鳥居)

057: 大正溶岩原と桜島溶岩なぎさ遊歩道(溶岩なぎさ遊歩道)

桜島・錦江湾ジオパークのホームページ

<http://www.sakurajima-kinkowan-geo.jp/>



松元地域

MATSUMOTO AREA



松元地域の自然百選

- 078 横井・新村の桜並木
- 079 小長崎神社周辺の森林
- 080 四元橋周辺の田園
- 081 春山いこいの森
- 082 春山の轟の滝
- 083 がんばり山・ばんざい山
- 084 彦山神社周辺の森林
- 085 岩屋観音のある自然洞窟
- 086 松元ダム湖
- 087 平田の里山

自然百選
078

古に思いをはせる桜街道



横井・新村の桜並木

横井から新村にかけての県道206号沿いは桜並木となっています。桜が咲きほころぶ春は、沿道の美しい景観を車窓から眺めたり、幅広い歩道を歩きながら見上げて写真を撮る姿が見られます。

ここは、関ヶ原の戦いで敵に囲まれながらも敵陣を中央突破して薩摩へ帰還した島津義弘公の辛苦をしのび、義弘公の菩提寺である妙円寺（現在の徳重神社）に歩いて参拝する妙円寺詣りのコースになっていて、多くの参拝客が利用します。

アクセス*

- 鹿児島交通「 Chest 館前」バス停下車すぐ
- あいばす「 Chest 館」バス停下車すぐ

DATA

園 鹿児島市犬迫町、石谷町



* ダイア改正等により、バス停の名称等変更される場合もあります。
* 表記の行程時間は目安です。

自然百選
079

立ち並ぶスギの巨木



コナガサキ

小長崎神社周辺の森林

福山川沿いに広がる田園地帯の一面にある神社です。竹林とスギ林が広がり、入口付近の竹林を抜け鳥居をくぐると、境内には大きなスギが立ち並んでいます。神社は1531年に建立(現在の社殿は昭和28年頃に改築)されていたことから、杉の木は昔から大切に保存され、巨木となったことが想像できます。隣には自治公民館があり、地域に親しまれる空間となっています。

アクセス*

- JR 薩摩松元駅から徒歩約25分
- 南国交通「松元支所前」バス停から徒歩約25分
- あいばす「小長崎神社前」バス停下車すぐ

DATA

園 鹿児島市福山町



自然百選
080

石橋が架かるのどかな田園風景



ヨツモトバシ

四元橋周辺の田園

2級河川下谷口川の起点に架かるこの橋は、大正10年に造られた石造りの橋です。四方を森林に囲まれた谷あいにはひっそりと広がる田園と緩やかな川の流れが織りなすのどかな田園風景にぴったりと溶け込んでいます。畦から水辺に降りると、小魚の群れ泳ぐ姿や石橋のきれいなアーチの石組みを見ることができます。周辺の森林が涵養した地下水は、水道水源として利用されています。

アクセス*

- 鹿児島交通「春山」バス停から徒歩約30分
- あいばす「四元公民館前」バス停から徒歩約12分

DATA

園 鹿児島市四元町、春山町



自然百選
081

地域で育むいこいの森



春山いこいの森

標高258mの小高い上山岡は、地域住民によって森林整備が行われ、「春山いこいの森」として開設されています。広葉樹等が広がる森林コースと規則正しく節をつけた竹が整然と並ぶ竹山コースの2つの遊歩道が整備され、趣が異なる空間を散策することができます。山頂には巨岩があり、そこからは、霧島連山、八重山、牟礼岡、桜島を望むことができ、眼下に広がる春山台地の展望は絶景です。隣には「石垣岡岩の森」も開設されています。

アクセス*

- 鹿児島交通「春山東」バス停から徒歩約2分
- あいばす「春山公民館」バス停から徒歩約3分

DATA

園 鹿児島市春山町





トドロキ 春山の轟の滝

永田川の源流近くに自然岩の滝が2カ所あったことから「轟の滝」と名づけられたようです。河畔の木々が上空を覆い、差し込む木漏れ日は、あちこちに散らばる苔むした岩を照らし、清らかな流れは岩盤を勢いよく流れてくぼみへと落ちていきます。道路沿いから滝の様子を見ることができ、右岸に設けられたかんがい用水路からのあふれ水と滝が奏でる音は、静けさの中で心を癒してくれます。

アクセス*

- 鹿児島交通「春山口」バス停から徒歩約2分
- あいばす「春山水源地」バス停から徒歩約10分

DATA

園 鹿児島市春山町



がんばり山・ばんざい山

田園風景が広がる寺脇公民館裏に、スギ林やスダジイなどの照葉樹林が広がる小高い丘があり、市民活動団体や地域住民が森林整備を行っています。中腹を「がんばり山」、頂上を「ばんざい山」と名付け、ツリーハウスや立ち木を生かしたブランコ、アスレチックを設置し、子供たちが自然の中で楽しく遊び、体験することができる空間となっています。あいご会活動や公民館講座として木工体験や近くを流れる永田川の川遊び体験などが開催されています。

アクセス*

- 鹿児島交通「春山口」バス停からがんばり山まで徒歩約20分
- あいばす「寺脇三文字」バス停からがんばり山まで徒歩約8分

DATA

園 鹿児島市春山町



ヒコサン 彦山神社周辺の森林

竹林やスギ林が広がる森林の麓の森園川沿いに彦山神社があります。昔、この辺り一帯は寺域だったと言われ、対岸には直林寺跡の記念碑があります。流れ造りの形式で建築された社殿は、貴重な教育資料として評価されています。境内には、スギの巨木、相当な年数を経たフジなどが生育し、古社の静かなたたずまいに虫の声や野鳥のさえずりが聞こえてくる空間は、趣き深いものとなっています。

アクセス*

- 鹿児島交通「春山口」バス停から徒歩約15分
- あいばす「春山水源地」バス停から徒歩約3分

DATA

園 鹿児島市春山町



自然百選
085

巨岩が重なりあう洞窟



岩屋観音のある自然洞窟

岩屋観音は1751年に創始され、巨岩20余りが重なりあってできた洞窟の中にあります。洞窟の内部は7～8畳敷もあり、その奥の二個の石棺に安置されています。地域の人々はお産や合格祈願の神様として尊崇し、訪れる人が絶えません。洞窟や山頂までは遊歩道が整備され、野鳥や虫の声を聞きながら竹林やスギ林などを散策でき、山頂からは桜島が一望できます。

アクセス*

- 鹿児島交通「春山口」バス停から徒歩約40分
- あいばす「春山水源地」バス停から徒歩約30分

DATA

園 鹿児島市春山町323番地



自然百選
086

水と緑の豊かな空間



松元ダム湖

永吉川支流の高田川に造られた総貯水量64万㎡のダムで、その水は野菜やお茶などを育てるために使われています。ダム湖周辺は遊歩道が整備され、山並みの景色や野鳥のさえずり、水面の静けさ、トンボ、チョウなどの生き物との出会いを楽しみながら散策することができます。ブルーギル、ブラックバスの外来種が生息していることから、産卵床の設置による駆除の研究などが行われています。

アクセス*

- あいばす「小中原」バス停から徒歩約15分

DATA

園 鹿児島市直木町



自然百選
087

様々な体験活動ができる里山



平田の里山

バス停の名が「里山入口」となっている二俣川の源流域にあるスギ林、クヌギなどの照葉樹林が広がる森林です。市民活動団体が森林整備を行い、懐かしい里山の風景の中で様々な体験活動を行っています。森林散策や苔むした岩の間を流れる川のせせらぎを楽しむことができます。また、一昔前の生活体験や林業体験、栗拾い、山桜観賞会、椎茸の菌打ち体験、タケノコ掘りなど季節ごとに様々なイベントが開催されています。

アクセス*

- あいばす「里山入口」バス停から徒歩約7分

DATA

園 鹿児島市平田町





喜入地域

KIIRE AREA



自然百選
089

メヒルギが自生するマングローブ林



ア タ ゴ ガ ワ

愛宕川河口の干潟

八幡川と愛宕川の河口は繋がっていて、干潮時には干潟が姿を見せます。愛宕川河口は熱帯から亜熱帯に生育するメヒルギが自生し、マングローブ林を形成しています。県の準絶滅危惧種に選定されたヒメカノコガイなどの生息が確認されていて、県のレッドデータブックには「規模は小さいが重要な中小河川河口干潟」として掲載されています。

アクセス*

- JR中名駅から徒歩約20分
- 鹿児島交通・あいばす「道の駅喜入」バス停から徒歩約10分
- 鹿児島交通「中名」バス停から徒歩約8分

DATA

園 鹿児島市喜入町



自然百選
090

希少な水生生物の産地



ハ チ マ ン ガ ワ

八幡川河口の干潟

八幡川と愛宕川の河口は繋がっていて、干潮時には干潟が姿を見せます。県の準絶滅危惧種に選定されたマクガイやハクセンシオマネキの生息が確認されていて、河畔ではカワセミなどの野鳥も観察できます。愛宕川河口干潟とともに多くの希少種の健全産地となっていて、県のレッドデータブックには「規模は小さいが重要な中小河川の河口干潟」として掲載されています。

アクセス*

- JR喜入駅から徒歩約20分
- 鹿児島交通「マリンピア喜入前」バス停から徒歩約5分
- 鹿児島交通・あいばす「道の駅喜入」バス停から徒歩約1分

DATA

園 鹿児島市喜入町



自然百選
091

この地で発見、命名された寄生植物



キイレツチトリモチ発見の地

喜入総合運動公園の一面にキイレツチトリモチが自生しています。この植物は、1911年にこの地で発見され、命名された日本だけに自生する珍しい植物で、シャリンバイやトベラなどの特定の樹木の根もとに寄生し、11月頃に高さ10～15cm、直径2cmほどの黄白色円筒形の茎を地上に出す1年生の植物です。ここは市の文化財に指定されています。本種は、吉野町などでも生育しています。

アクセス*

- JR喜入駅から徒歩約15分
- 鹿児島交通・あいばす「旧市」バス停から徒歩約20分
- 鹿児島交通・あいばす「喜入支所」バス停から徒歩約10分

DATA

園 鹿児島市喜入町





モトフモト

旧麓水路の清流

給黎城の城下町(旧麓)に流れていた水路が現存し、武家屋敷のたたずまいが残る歴史的な空間となっています。水路は幅約1m、長さ約500mで、1年を通じてきれいな水をたたえ八幡川に流れ込んでいます。周辺の田んぼを潤すほか、住民が野菜を洗ったり冷やしたりする姿が見られ、地域に親しまれる清流となっています。

アクセス*

- JR喜入駅から徒歩約30分
- あいばす「ふれあい広場前」バス停から徒歩約3分

DATA

園 鹿児島市喜入町



ミナミカタ

喜入南方神社周辺の森林


鳥居をくぐり、大きなスギが立ち並び苔むした参道を進むと、木漏れ日に照らされた社殿が姿を見せます。社殿を囲むようにスギ林が広がる境内には、クスノキやムクロジの巨木が立ち並び、その幹の太さやうねるように伸びる枝ぶりの姿に圧倒されます。周辺の森林が涵養した地下水は、水道水源として利用されています。

アクセス*

- JR喜入駅から徒歩約40分
- あいばす「ふれあい広場前」バス停から徒歩約10分

DATA

園 鹿児島市喜入町



ヒトクラ

喜入一倉町のかじか公園

喜入の一倉小学校近くに八幡川が流れています。樹林間を流れる清流には早瀬や淵がいくつも見られ、ホタルが舞い、メダカが泳ぎ、鹿のようにフィフィと鳴くことから名がついたカジカガエル、他の地域とは違う青紫色のサワガニなどが生息する自然豊かな空間となっています。護岸の階段から水際に降りることができる親水広場となっています。

アクセス*

- JR喜入駅から徒歩約1時間
- 鹿児島交通・あいばす「一倉小前」バス停から徒歩約5分

DATA

園 鹿児島市喜入一倉町





喜入前之浜海岸

防潮壁の前面に砂浜が広がり、毎年のようにウミガメが上陸・産卵し、稚ガメが海へと帰っていく母なる浜となっています。地元の小学生や企業が定期的に清掃活動を行い、海岸の保全に取り組んでいます。前之浜小学校では毎年夏に遠泳大会を開催しています。また、貝底川河口には明治43年に造られた2連アーチの石橋が架かっています。

アクセス*

- JR前之浜駅から徒歩で約3分
- 鹿児島交通・あいばす「前之浜駅前」バス停から徒歩約1分

DATA

図 鹿児島市喜入前之浜町



喜入生見のメヒルギ産地とハマボウの群生地

熱帯から亜熱帯の河口干潟に生育するメヒルギの自生北限地として、国の特別天然記念物に指定されています。メヒルギはその果実が琉球のコウガイ(かんざし)に似ているところからリュウキュウコウガイとも呼ばれています。また、一画には県の準絶滅危惧種に選定されたハマボウの群生地があり、夏に黄色の花を咲かせ、方言では「ヒシテバナ」と呼ばれています。

アクセス*

- JR生見駅から徒歩約30分
- 鹿児島交通・あいばす「久津輪」バス停から徒歩約10分

DATA

図 鹿児島市喜入生見町



喜入生見海岸

喜入生見町の国道226号沿いの海岸は、防潮壁を隔てずに砂浜と松林が広がっています。夏には海水浴場が開設され、眼前に桜島を眺め、松林の木陰で憩いながら海水浴を楽しむことができます。生見小学校では毎年夏に遠泳大会を開催しています。砂浜では、ハマヒルガオなどの海浜植生も見られ、ウミガメが上陸・産卵することもあります。

アクセス*

- JR生見駅から徒歩約10分
- 鹿児島交通「生見農協前」バス停から徒歩約1分
- あいばす「生見海水浴場前」バス停から徒歩約1分

DATA

図 鹿児島市喜入生見町





千貫平自然公園

南九州市との境に位置し、開聞岳、錦江湾などの眺望を楽しむことができます。5月には園路沿いのツツジが色とりどりに咲きほころびます。遷移により森林化が進んでいますが、市内でまとまった面積を持つ草原として、市の生物多様性地域戦略では「大切にしたい自然」に位置づけられています。薩摩半島には少ない草原性昆虫類の生息地として注目され、県の絶滅危惧種に選定されたウラギンスジヒョウモンなどのチョウ類の生息が確認されています。

アクセス*

- JR生見駅から車で約 20 分

DATA

園 鹿児島市喜入生見町、南九州市頤娃町

イデシコ
井手之河

県道245号が通る喜入生見町の丘陵地の麓に、豊富な湧水で形成された井出之河があります。鯉や小魚、カニ類などが生息しています。ここは、桜が植樹された井手之河池農村公園として整備され、市民が気軽に水辺にふれあえる憩いの広場となっています。その横には滝があり、流れ落ちる水は農業用水として使用されています。

アクセス*

- JR生見駅から徒歩約 20 分
- あいばす「生見公民館前」バス停から徒歩約 5 分

DATA

園 鹿児島市喜入生見町



帖地の山の神が祀られる森林

森林の入口には、赤色の鳥居があり、その奥には岩石がご神体となって祀られています。枝打ちされたスギがずっと天に伸びる姿は美しく、雑木林の中を流れる清流は農業用水として周辺の田んぼを潤しています。近くには市の文化財に指定されている田の神の石像もあり、山の神とともに家族が元気で作物が豊作であることを祈る地域の人々に大切にされています。

アクセス*

- JR生見駅から徒歩約 1 時間
- あいばす「帖地公民館前」バス停から徒歩約5分

DATA

園 鹿児島市喜入生見町



かごしま自然百選 一覽

No.	名 称	地 域	No.	名 称	地 域
001	東下地区の田園	吉 田	051	桜島	桜 島
002	神園隧道と田園		052	新島	
003	本城花尾神社の樹林		053	藤野アコウ群	
004	本城地区を流れる本名川と田園		054	園山池	
005	石畳の残る大口筋白銀坂		055	昭和溶岩地帯	
006	牟礼岡自然遊歩道と牧神		056	腹五社神社と鎮守の森	
007	八重山	郡 山	057	大正溶岩原と桜島溶岩なぎさ遊歩道	谷 山
008	甲突池		058	東桜島のアコウ群生	
009	八重の棚田		059	桜島有村海岸	
010	千年の森		060	沖小島	
011	伊良ヶ谷の滝と下流石畳の清流		061	明栄寺前橋のある永田川中上流域	
012	郡山花尾神社周辺の森林		062	牟田池	谷 山
013	メヅカの学校岳の池		063	滝之下の滝とその上流の渓流	
014	常盤親水緑地		064	永田川中流域（中山真方堰付近）	
015	近都宮神社周辺の森林		065	小松原公園の松林	
016	三重岳自然遊歩道		066	永田川河口の干潟	
017	郡山の轟の滝		067	谷山城跡の森林	
018	一之宮神社（東俣）の樹林		068	谷合水源地区周辺のホタル生息地	
019	川田神社と南方神社周辺の森林		069	洗心橋のある和田川下流域	
020	寺山自然遊歩道	吉 野	070	慈眼寺公園と慈眼寺自然遊歩道	
021	寺山公園		071	錫山自然遊歩道	松 元
022	川上地区の田園		072	カツオドリが見られる谷山港・食肉センター沖	
023	花野の田園		073	児玉美術館の森林	
024	関吉の疎水溝と厳洞の滝		074	城水溪谷	
025	錦ヶ丘幼稚園の園庭ビオトープ		075	火の河原の里地里山	
026	吉野町のキイレツチトリモチ産地		076	平川動物公園内の五位野川	
027	仙巖園の江南竹林と遊歩道	中 央	077	烏帽子岳自然遊歩道	
028	磯海岸		078	横井・新村の桜並木	喜 入
029	玉里・下伊敷地区の森林		079	小長崎神社周辺の森林	
030	玉里邸庭園の池と樹林		080	四元橋周辺の田園	
031	福昌寺跡周辺の森林		081	春山いこいの森	
032	多賀山公園		082	春山の轟の滝	
033	祇園之洲と稲荷川河口の干潟		083	がんばり山・ばんざい山	
034	鶴丸城跡堀のハスの群生		084	彦山神社周辺の森林	
035	城山と城山自然遊歩道		085	岩屋観音のある自然洞窟	
036	甲突川下流の桜並木		086	松元ダム湖	
037	甲突川の河口	伊 敷	087	平田の里山	
038	荒田八幡宮の大楠林		088	喜入中名海岸	喜 入
039	天保山の松林		089	愛宕川河口の干潟	
040	錦江湾		090	八幡川河口の干潟	
041	花尾古道と竹林		091	キイレツチトリモチ発見の地	
042	甲突川上流域（河頭・小山田付近）		092	旧麓水路の清流	
043	かごしま健康の森公園の自然観察園		093	喜入南方神社周辺の森林	
044	七窪水源地区近くの里地		094	喜入一倉町のかじか公園	
045	幸加木神社周辺の森林		095	喜入前の浜海岸	
046	萩別府地区のシラス壁の坂		096	喜入生見のメヒルギ産地とハマボウの群生地	
047	萩別府地区のシダ類の群生地		097	喜入生見海岸	
048	萩別府地区の田園		098	千貫平自然公園	
049	甲突川中流域（伊敷脇田・玉江・城西付近）		099	井手之河	
050	上西之谷地区の田園		100	帖地の山の神が祀られる森林	

An aerial photograph of Kagoshima City, Japan, showing the city's urban layout, the Kagoshima Bay, and the surrounding mountains. The city is built on a peninsula, with the bay to the west and the mountains to the east. The water is a deep blue, and the city is a mix of green and grey. The mountains in the background are hazy and blue.

「生物多様性」と

温暖な気候に恵まれた面積547.58km²の鹿児島市。

波静かな錦江湾に活火山・桜島が浮かび、南北方向に伸びる長い海岸線に沿って広がる埋立地と沖積平野には市街地が形成され、海岸の一部には砂浜や磯浜が残っています。市街地には斜面の緑が残る台地と川沿いの田園が入り組み、それらを包み囲むように山地が連なっています。海の水は蒸発して雲となり、やがて雨となって地上に降りそそぎ、森や大地はその水を貯え、浄化し、流れる川は台地を滝となって滑り落ち、市街地を貫流して再び海へと注がれます。

森、里、川、海、そして街なかの緑。鹿児島市には様々なタイプの自然があり、森には鳥やタヌキが、川には魚やカメが、水辺や草地にはチョウやトンボが、土の中にはミミズや微生物が生息・生育しています。そして、これらの生き物は、虫が花粉を運ぶことで果実を形成したり、お互いが食べたり、食べられたりしながら生命を育み、子孫を残しています。

このように多種多様な生き物がお互いにつながり、影響あって個性豊かに生命を育んでいる状態を「生物多様性」と呼んでいます。

An aerial photograph showing a vast cityscape with a dense grid of buildings and roads. In the foreground, a body of water is visible on the left. The city is surrounded by green hills and mountains, with more distant mountain ranges visible in the background under a clear sky.

「かごしま自然百選」


私たち人間もこのつながりの一部として、自然や他の生き物と共に暮らしています。私たちは、火山活動や水害など自然の脅威に相对しながら、森や海などが生み出す清浄な空気や安全な水などに支えられ、動植物を衣・食・住の資源として利用し、四季のうつろいの中で花鳥風月を題材とした芸術を楽しみ、地域の特徴ある食や祭りの多様な文化を育むなど、生物多様性からたくさんの恵みを得て、豊かで健康な生活を営んでいます。その一方で自然を減少させたり、汚したり、生態系を乱したり、たくさんの痛みも与えています。

「かごしま自然百選」は、現在の自然を見つめなおし、その魅力を広く発信することによって、生物多様性への理解を深め、今後の保全活動へとつなげていくことを目的として、「気づき・考え・つなごう恵み豊かな自然」と題して取り組みました。

市民の皆さんから応募いただいた、将来に残したいと感じる自然304件の中から、自然のすばらしさが多くの人に伝わり、将来に残したいと感じさせる自然で、地域住民に親しまれていること、景観が優れていること、希少野生動植物の生息・生育地であること、文化財等として評価されていることなどの特徴を評価し、100箇所選定しました。



かがしま自然百選

～気づき・考え・つなごう 恵み豊かな自然～ 

初版 平成28年3月／第四版 平成30年8月
鹿児島市環境局環境部環境保全課

〒892-8677 鹿児島市山下町11-1
TEL.099-216-1298 FAX.099-216-1292
E-mail:kankyohozen@city.kagoshima.lg.jp